














































## EINKEHR- UND ÜBERNACHTUNGSMÖGLICHKEITEN\*

Wandersaison Mai bis Oktober 2023

ETAPPE	Etappenverlauf	Einkehr- und Übernachtungsmöglichkeit	UNTERKUNFT	ERREICHBARKEIT (Gehzeiten entlang der Route des Alpenweges jeweils vom Startpunkt der Etappe berechnet)	ÖFFNUNGSZEITEN (abhängig vom Wetter)	TELEFON / HANDY
1	Werfen - Mitterfeldalm	  	Mitterfeldalm (1.690 m)	Nach ca. 4,75 Stunden	Ende Mai bis Ende Oktober	T. +43 664 6438077
1/2	Werfen – Mitterfeldalm Mitterfeldalm - Dienten	 	Schweizerhütte (1.502 m)	Nach ca. 5 Stunden	Mitte Mai bis Ende Oktober (Mi – So)	T. +43 6467 7207
1/2	Werfen – Mitterfeldalm Mitterfeldalm - Dienten		Berghotel Arthurhaus (1.500 m)	Nach ca. 5 Stunden	Mitte Mai bis Ende Oktober	T. +43 6467 7207
2	Mitterfeldalm - Dienten		Windraucheggalm (1.460 m)	Nach ca. 70 Minuten	Anfang Juni bis Ende Oktober	T. +43 664 2824191
2	Mitterfeldalm - Dienten	 	Riedingalm (1.370 m)	Nach ca. 1,5 Stunden	Ende Mai bis Anfang Oktober	T. +43 664 9163642
2	Mitterfeldalm - Dienten		Schartenhütte (1.530 m)	Nach ca. 1,5 Stunden	Anfang Juni bis Ende September	T. +43 664 1398928
2	Mitterfeldalm - Dienten		Brandstätthütte (1.542 m)	Nach ca. 1,5 Stunden	Anfang Juni bis Mitte Oktober	T. +43 2743726
2	Mitterfeldalm - Dienten		Stegmoosalm (1.441 m)	Nach ca. 2,5 Stunden – kleiner Umweg	Anfang Juni bis Anfang Oktober	T. +43 664 5108546
2	Mitterfeldalm - Dienten	 	Erichhütte (1.545 m)	Nach ca. 4,5 Stunden Gehzeit	Mitte Mai bis Ende Oktober	T. +43 664 2643553
2	Mitterfeldalm - Dienten	 	Zahlreiche Einkehr- und Unterkunftsmöglichkeiten in Dienten			<a href="http://www.hochkoenig.at">www.hochkoenig.at</a>
3	Dienten - Böndlsee	 	Bürglalm (1.593 m)	Nach ca. 1,5 Stunden Gehzeit	Mai bis Oktober (Freitag Ruhetag)	T. +43 6461 426
3	Dienten - Böndlsee		Meislsteinalm (1.270 m)	Nach ca. 5,5 Stunden, nach ca. 2,5 Stunden ab dem Schneebergkreuz	Mai bis 26.10. (Montag & Dienstag Ruhetag)	T. +43 664 3009820
3	Dienten - Böndlsee		Hackeralm (1.190 m)	Nach ca. 6 Stunden, nach ca. 2,75 Stunden ab dem Schneebergkreuz	Mai, Juni: Samstag, Sonntag & Feiertag; ab 07. Juli bis 10. September: Donnerstag – Sonntag & Feiertag, MO-MI Ruhetag); ab 10. September bis Ende Oktober: Samstag, Sonntag & Feiertag	T. +43 664 3813345
3	Dienten - Böndlsee	 	Zahlreiche Einkehr- und Unterkunftsmöglichkeiten in Goldegg am See			<a href="http://www.sonnenterrasse.at">www.sonnenterrasse.at</a>
4	Böndlsee - Lend - Dorfgastein	 	Kögerlalm (1.360 m)	Nach ca. 4 Stunden	Ende Mai bis Ende Oktober	T. +43 664 4540143
4	Böndlsee - Lend - Dorfgastein	 	Zahlreiche Einkehr- und Unterkunftsmöglichkeiten in Dorfgastein			<a href="http://www.gastein.com">www.gastein.com</a>
5	Dorfgastein - Biberalm	  	Präu-Hochalm (1.808 m)	Nach einem kleinen Umweg erreichbar	Ende Juni bis Mitte September	T. +43 699 100 27 636

5	Dorfgastein - Biberalm	  	Biberalm (1.735 m)	Nach ca. 5,5 Stunden		T. +43 664 593 20 45
6	Biberalm - Leidalmgebiet - Schlossalm Bergstation	 	Fundner Heimalm (1.380 m)	Nach ca. 1,5 Stunden	Ende Mai bis Anfang Oktober	T. +43 664 738 154 34
6	Biberalm - Leidalmgebiet - Schlossalm Bergstation		Brandner Hochalm (1.770 m)	Nach ca. 3 Stunden	Mitte Juni bis Mitte September	T. +43 664 639 14 34
6	Biberalm - Leidalmgebiet - Schlossalm Bergstation		Bergstation Schlossalmbahn (2.050 m)	Nach ca. 4,25 Stunden	geöffnet wie Seilbahnbetrieb Schlossalmbahn	T. +43 660 607 99 99
6	Biberalm - Leidalmgebiet - Schlossalm Bergstation	 	Naturfreundehaus Hofgasteinerhaus (1.950 m)	Nach ca. 4,5 Stunden	Anfang Juni bis Mitte Oktober	T. +43 664 271 36 79
7	Schlossalm Bergstation - Angertal		Waldgasthof Angertal (1.180 m)	Nach ca. 4,5 Stunden	geöffnet von Mitte Juni bis Mitte Oktober Montag Ruhetag - Nebensaison auch Dienstag	T. +43 664 587 81 44
7a	Schlossalm Bergstation - Angertal		Rockfeldalm (1.822m)	Nach ca. 1,5 Stunden	Mitte Juni bis Ende September	T. +43 664 186 99 34
7a	Schlossalm Bergstation - Angertal		Baldaufhütte (1.800 m)	Nach ca. 2,25 Stunden		T. +43 664 213 04 98 oder T. +43 664 213 04 94
7a	Schlossalm Bergstation - Angertal	 	Präerhütte (1.800 m)	Nach ca. 2,5 Stunden	Anfang Juli bis Ende August	T. +43 664 896 76 48
7a	Schlossalm Bergstation - Angertal	 	Feldinghütte (1.800 m)	Nach ca. 2,5 Stunden	Mitte Juni bis Ende September	T. +43 664 218 42 90
7/7a	Schlossalm Bergstation - Angertal	 	Zahlreiche Einkehr- und Unterkunftsmöglichkeiten in Bad Hofgastein/Angertal			www.gastein.com
8	Angertal - Bockhartsee - Sportgastein	 	Alpen Restaurant Valeriehäus, Sportgastein/Nassfeld (1.588 m)		Ende Mai bis Anfang November	T. +43 660 289 24 00
8	Angertal - Bockhartsee - Sportgastein	 	Schattbachalm (1.683 m)	Nach ca. 2 Stunden	Anfang Juli bis Anfang September	T. +43 664 511 22 16 oder T. +43 664 454 55 62
8	Angertal - Bockhartsee - Sportgastein		Bockhartseehütte (1.933 m)	Nach ca. 5 Stunden	Anfang Juni – Mitte Oktober, Juni: MO-MI Ruhetag; Juli bis Oktober: MI Ruhetag	T. +43 664 183 22 18 oder T. +43 664 181 53 15
8	Angertal - Bockhartsee - Sportgastein		Viehauserhütte (1.630 m)	Nach ca. 6,5 Stunden/Talboden Nassfeld	Anfang Juni – Mitte September	T. +43 0664 732 89 450
8	Angertal - Bockhartsee - Sportgastein		Schareckalm (1.620 m)	Nach ca. 6,5 Stunden/Talboden Nassfeld	Mitte Juni – Mitte September	T. +43 664 3415 703 oder T. +43 6433 7273
8	Angertal - Bockhartsee - Sportgastein		Moisesalm (1.620 m)	Nach ca. 6,5 Stunden/Talboden Nassfeld	Mitte Juni – Mitte September	T. +43 664 9106 618
8	Angertal - Bockhartsee - Sportgastein		Pottingerhütte (1.603 m)	Nach ca. 6,5 Stunden/Talboden Nassfeld	Mitte Juni – Ende September	T. +43 664 1815 188

















## EINKEHR- UND ÜBERNACHTUNGSMÖGLICHKEITEN\*

Wandersaison Mai bis Oktober 2023

8	Angertal - Bockhartsee - Sportgastein		Veitbauernalm/Pichleralm (1.645 m)	Nach ca. 6,5 Stunden/Talboden Nassfeld	Mitte Juni – Mitte September	T. +43 664 5346102
8	Angertal - Bockhartsee - Sportgastein		Nassfeldalm (1.605m)	Nach ca. 6,5 Stunden/Talboden Nassfeld	Anfang Juni – Ende September	T. +43 6434 3425 oder T. +43 680 2086650
9	Sportgastein - Bad Gastein		Obere Astenalm (1.212 m)	Nach ca. 1,25 Stunden	Mitte Mai – Anfang Oktober	T. +43 664 9145583
9	Sportgastein - Bad Gastein		Untere Astenalm (1.208 m)	Nach ca. 1,25 Stunden	Mitte Mai – Ende September	T. +43 664 5929063
9	Sportgastein - Bad Gastein		Zahlreiche Einkehr- und Übernachtungsmöglichkeiten in Bad Gastein			www.gastein.com
10	Bad Gastein - Toferscharte - Hüttschlag		Poserhöhe (1.502 m)	Nach ca. 2 Stunden	Mitte April bis Anfang November	T. +43 6434 5333 oder T. +43 664 363 27 30
10	Bad Gastein - Toferscharte - Hüttschlag		Harbachalm (1.612 m)	Nach ca. 5 Stunden	Mitte Juli bis Ende August	T. +43 664 7867535
10	Bad Gastein - Toferscharte - Hüttschlag		Zahlreiche Einkehr- und Übernachtungsmöglichkeiten in Hüttschlag			www.grossartal.info
11	Hüttschlag - Tappenkarseehütte		Tappenkarseehütte (1.820 m)	Nach ca. 5 Stunden	Juni bis Ende September	T. +43 664 5793178
11	Hüttschlag - Tappenkarseehütte		Tappenkarseealm (1.705 m)	Nach ca. 5,25 Stunden, liegt knapp unterhalb der Tappenkarseehütte	Juni bis Ende September	T. +43 676 3409923
12	Tappenkarseehütte - Loosbühelalm		Draugsteinalm – Steinmannhütte (1.778 m)	Kurzer Abstecher nach dem Draugsteintörl linker Hand	Juni bis Ende September	T. +43 6417 265
12	Tappenkarseehütte - Loosbühelalm		Draugsteinalm – Schrambachhütte (1.778 m)	Kurzer Abstecher nach dem Draugsteintörl linker Hand	Juni bis Ende September	T. +43 664 7670652
12	Tappenkarseehütte - Loosbühelalm		Filzmoosalm (1.710 m)	Nach ca. 3 Stunden	Mitte Juni bis Anfang Oktober	T. +43 664 390 66 40
12	Tappenkarseehütte - Loosbühelalm		Loosbühelalm (1.769 m)	Nach ca. 4 Stunden	Anfang Mai bis Ende Oktober	T. +43 676 44409518
13	Loosbühelalm - Gernkogel/St. Johann		Weißalm (1.724 m)	Nach ca. 0,5 Stunden	Mitte Juni bis Mitte Oktober	T. +43 664 437 80 20
13	Loosbühelalm - Gernkogel/St. Johann		Ellmaualm (1.794 m)	Nach ca. 1 Stunde	Mitte Juni bis Mitte Oktober	T. +43 664 455 0411





















## EINKEHR- UND ÜBERNACHTUNGSMÖGLICHKEITEN\*

Wandersaison Mai bis Oktober 2023

13	Loosbühelalm - Gernkogel/St. Johann		Großwildalm (1.787 m)	Nach ca. 3 Stunden	Juli bis Ende August	T. +43 6414 333
13	Loosbühelalm - Gernkogel/St. Johann	  	Breitebenalm (1.420)	Nach ca. 4 Stunden	Anfang Mai bis Ende Oktober	T. +43 6414 81445 (Gastronomie), T. +43 676 411 6787 (Übernachtung)
13	Loosbühelalm - Gernkogel/St. Johann	  	Unterwandalm (1.600)	Nach ca. 4 Stunden	Anfang Juni bis Anfang Oktober	T. +43 664 2412908
13	Loosbühelalm - Gernkogel/St. Johann	 	Karseggalm (1.603 m)	Nach ca. 4 Stunden	Ende Juni bis Ende Oktober	T. +43 664 915 07 17 oder T. +43 664 9962188
13	Loosbühelalm - Gernkogel/St. Johann	 	Maurachalm (1.620 m)	Nach ca. 6 Stunden	Anfang Juni bis Mitte Oktober	T. +43 6414 293
13/14	Loosbühelalm - Gernkogel/St. Johann Gernkogel/St. Johann - Kleinarl	  	Haibenalm (1.650 m)	Nach ca. 6,25 Stunden	Juni bis Mitte September	T. +43 664 266 98 07 oder T. +43 664 588 37 32
13/14	Loosbühelalm - Gernkogel/St. Johann Gernkogel/St. Johann - Kleinarl		Buchauhütte (1.750 m)	Nach ca. 6,5 Stunden	Juni bis Oktober (wie Gondelbahn Alpendorf)	T. +43 664 2801508
13/14	Loosbühelalm - Gernkogel/St. Johann Gernkogel/St. Johann - Kleinarl		Gernkogelalm (1.750 m)	Nach ca. 6,5 Stunden	Juni bis Oktober (wie Gondelbahn Alpendorf)	T. +43 664 2669807
14	Gernkogel/St. Johann - Kleinarl	 	Kleinarler Hütte, (1.756 m)	Nach ca. 2,75 Stunden	Anfang Juni bis Ende September	T +43 664 3709977
14	Gernkogel/St. Johann - Kleinarl		Kurzeggalm, (1.709 m)	Nach ca. 2,5 Stunden	Mitte Juni bis Ende September	T +43 664 3566749
14	Gernkogel/St. Johann - Kleinarl	 	Zahlreiche Einkehr- und Übernachtungsmöglichkeiten in Kleinarl			<a href="http://www.wagrain-kleinarl.at">www.wagrain-kleinarl.at</a>
15	Kleinarl - Kogelalm/Wagrain		Steinkaralm (1.700 m)	Nach ca. 2,5 Stunden	täglich von Juni bis Ende September	T. +43 664 5218705
15	Kleinarl - Kogelalm/Wagrain	  	Weißenhofalm (1.770 m)	Nach ca. 3,5 Stunden	täglich von Mitte Juni bis Anfang Oktober	T. +43 664 550 4925
15	Kleinarl - Kogelalm/Wagrain	 	Wagrainer Haus (1.750 m)	Nach ca. 5,5 Stunden	täglich von Anfang Juni bis Mitte September	T. +43 6413 7444
15	Kleinarl - Kogelalm/Wagrain	 	Alpengasthof Kogelalm (1.850 m)	Nach ca. 6 Stunden	Donnerstag bis Sonntag von Juni bis Ende September	T. +43 664 385 6635

## EINKEHR- UND ÜBERNACHTUNGSMÖGLICHKEITEN\*

Wandersaison Mai bis Oktober 2023

16	Kogelalm/Wagrain – Flachau	 	Latschenhof (1.720m)	Nach ca. 1,5 Stunden	Anfang Juni bis Anfang Oktober	T. +43 6457 2576
16	Kogelalm/Wagrain – Flachau	 	Jandlalm (1.700m)	Nach ca. 1,5 Stunden	Anfang Juni bis Anfang Oktober	T. +43 6457 2577
16	Kogelalm/Wagrain – Flachau		Hofalm (1.700m)	Nach ca. 1,5 Stunden	Anfang Juni bis Anfang Oktober	T. +43 6457 2332
16	Kogelalm/Wagrain – Flachau	 	Waldgasthof (1.350m)	Nach ca. 2 Stunden	Ende Mai bis Anfang Oktober	T. +43 6457 2328
16	Kogelalm/Wagrain – Flachau	 	Zahlreiche Einkehr- und Übernachtungsmöglichkeiten in Flachau			<a href="http://www.flachau.com">www.flachau.com</a>
17	Flachau - Zauchensee		Berggasthof Sattelbauer (1.280 m)	Nach ca. 1 Stunde	Anfang Mai bis Ende Oktober	T. +43 6457 2568
17	Flachau - Zauchensee	 	Hinterkuchlbergalm (1.632 m)	Nach ca. 2 Stunden	Mitte Juni bis Mitte September	T. +43 6452 5482
17	Flachau - Zauchensee	 	Zahlreiche Einkehr- und Übernachtungsmöglichkeiten in Zauchensee			<a href="http://www.altenmarkt-zauchensee.at">www.altenmarkt-zauchensee.at</a>
18	Zauchensee – Gnadenalm – Südwieener Hütte		Tauernkarleitenalm (1.653 m)	Nach ca. 1,5 Stunden	Mitte Juni bis Ende September	T. +43 669 11 45 9224
18	Zauchensee – Gnadenalm – Südwieener Hütte		Restaurant Wirtshaus Gnadenalm / Vordergnadenalm (1.278 m)	Nach ca. 2 Stunden	Ende Mai bis Ende Oktober	T. +43 6456 7351
18	Zauchensee – Gnadenalm – Südwieener Hütte	 	Gschwendthofhütte/Hintergnadenalm (1.336 m)	Nach ca. 2,5 Stunden	Pfingsten bis Ende Oktober	T. +43 664 5252 847
18	Zauchensee – Gnadenalm – Südwieener Hütte		Palfenhütte/Hintergnadenalm (1.336 m)	Nach ca. 2,5 Stunden	Pfingsten bis Mitte September	T. +43 664 2062292
18	Zauchensee – Gnadenalm – Südwieener Hütte		Huberhütte/Hintergnadenalm (1.336 m)	Nach ca. 2,5 Stunden	Anfang Juni bis Ende September	T. +43 664 3003223
18	Zauchensee – Gnadenalm – Südwieener Hütte	 	Südwieener Hütte (1.802 m)	Nach ca. 4,5 Stunden	Anfang Juni bis Ende Oktober	T. +43 664 3436342
19	Südwieener Hütte – Obertauern - Vögeialm	 	Zahlreiche Einkehr- und Unterkunftsmöglichkeiten in Obertauern			(nach ca. 3 Stunden) <a href="http://www.obertauern.com">www.obertauern.com</a>
19	Südwieener Hütte – Obertauern - Vögeialm		Hochalm (1.954 m)	Nach ca. 3,5 Stunden	Anfang Juli bis Mitte September	T. +43 6456 7318 522
19	Südwieener Hütte – Obertauern - Vögeialm		Dikt'n Alm (1.816 m)	Nach ca. 4 Stunden	Mitte Juni bis Ende September	T. +43 6456 7580
19	Südwieener Hütte – Obertauern - Vögeialm	  	Oberhütte (1.860 m)	Nach ca. 5,5 Stunden	Mitte Juni bis Ende September	T. +43 664 9169 728



















## EINKEHR- UND ÜBERNACHTUNGSMÖGLICHKEITEN\*

Wandersaison Mai bis Oktober 2023

19	Südwirner Hütte – Obertauern – Vögeialm	 	Vögeialm (1356 m)	Nach ca. 6,5 Stunden	Pfingsten bis Ende September	T. +43 664 31 17 495
20	Vögeialm – Forstau – Radstadt	 	Winklhütte (1.000 m)	Nach ca. 3 Stunden	Mitte Mai bis Ende September	T. +43 6454 69990
20	Vögeialm – Forstau – Radstadt	 	Zahlreiche Einkehr- und Unterkunftsmöglichkeiten in Forstau		nach ca. 4 Stunden	www.forstau.at
20	Vögeialm – Forstau – Radstadt	 	Zahlreiche Einkehr- und Unterkunftsmöglichkeiten in Radstadt		nach ca. 7 Stunden	www.radstadt.com
21	Radstadt - Filzmoos		Bürgerbergalm (1.172 m)	Nach ca. 1 Stunde	Montag Ruhetag	T. +43 664 5927440
21	Radstadt - Filzmoos	 	Radstädter Hütte (1.768 m)	Nach ca. 3 Stunden	Aktuelle Öffnungszeiten unter <a href="http://www.radstaedterhuetten.at">www.radstaedterhuetten.at</a>	T. +43 6452 6474
21	Radstadt - Filzmoos		Karalm (1.720 m)	Nach ca. 3 Stunden		T. +43 677 64355428
21	Radstadt - Filzmoos	 	Moosalm (1.334 m)	Nach ca. 4,5 Stunden	Öffnungszeiten: täglich außer Mittwoch	T. +43 664 5328002
21	Radstadt - Filzmoos	 	Schörgi Alm (1.660m)		Öffnungszeiten: Di, Do, Sa, So bei Betrieb Papagenobahn	T. +43 6453 20081
21	Radstadt - Filzmoos	 	Zahlreiche Einkehr- und Unterkunftsmöglichkeiten in Filzmoos		nach ca. 5 Stunden	www.filzmoos.at
22	Filzmoos – Neuberg		Sulzenalm-Wallehenhütte (1.612 m)	Nach ca. 4 - 5 Stunden	Pfingsten bis Oktober 2023	T. +43 664 3695474
22	Filzmoos – Neuberg		Sulzenalm-Krahlehenhütte (1.560 m)	Nach ca. 4 - 5 Stunden	Pfingsten bis Ende Oktober 2023	T. +43 664 5332146
22	Filzmoos – Neuberg		Oberhofalm (1.268 m)	Nach ca. 5 - 6 Stunden	Pfingsten bis Oktober 2023	T. +43 664 3695474
22	Filzmoos – Neuberg		Unterschöfalm (1.280 m)	Nach ca. 5 - 6 Stunden	Pfingsten bis Oktober 2023	T. +43 664 3695474
22	Filzmoos – Neuberg	 	Zahlreiche Einkehr- und Unterkunftsmöglichkeiten im Ortsteil Neuberg in Filzmoos			www.filzmoos.at
22a	Filzmoos – Hofpürglhütte		Bachalm (1.490 m)	Nach ca. 3 Stunden	Anfang Juni bis Ende September (Dienstag Ruhetag)	T. +43 664 1139319
22a	Filzmoos – Hofpürglhütte	 	Hofpürglhütte (1.705 m)	Nach ca. 6 - 7 Stunden	01. Juni bis 01. Oktober 2023	T. +43 6453 8304
23/23a	Neuberg/Filzmoos – St. Martin am Tennengebirge		Schäferhütte Gerzkopf (1.608 m)	nach ca. 4,5 Stunden	Juni bis September	T. +43 664 559 01 00
23/23a	Neuberg/Filzmoos – St. Martin am Tennengebirge		Höllalm (1.150 m)	Nach ca. 5 Stunden	Juni bis September	T. +43 6463 7405

## EINKEHR- UND ÜBERNACHTUNGSMÖGLICHKEITEN\*

Wandersaison Mai bis Oktober 2023

23/23a	Neuberg/Filzmoos – St. Martin am Tennengebirge	 	Zahlreiche Einkehr- und Übernachtungsmöglichkeiten in St. Martin			www.stmartin.info
23a	Hofpürglhütte – St. Martin am Tennengebirge	 	Sulzkaralm, (1.543 m)	Nach ca. 1 Stunde	Juni bis September	T. +43 664 2745909
24	St. Martin – Werfenweng	 	Buttermilchalm (1.130 m)	Nach ca. 40 Minuten	Mai bis Oktober	T. +43 6463 7279
24	St. Martin – Werfenweng	 	Karalm (1.444 m)	Nach ca. 1,5 Stunden	Mai bis Oktober	T. +43 664 135 90 81
24	St. Martin – Werfenweng		Brandstättalm (1.575m)	Nach ca. 5 Stunden	Mai bis Oktober, Hinweis: Selbstversorgerhütte, nur nach Voranmeldung	T. +43 664 200 51 50
24	St. Martin – Werfenweng	 	Dr.-Heinrich-Hackel-Hütte (1.531 m)	Nach ca. 5,5 Stunden	Mai bis Oktober	T. +43 664 34 29 114
25	Werfenweng – Werfen		Wengeraualm (970 m)	Nach ca. 40 Minuten	Mai bis Oktober	T. +43 660 44 34 550
25	Werfenweng – Werfen	 	Elmaualm (1.530 m)	Nach ca. 2 Stunden	Mitte Mai bis Anfang Oktober	T. +43 664 916 990
25	Werfenweng – Werfen	 	Mahdeggalm (1.209 m)	Nach ca. 3 Stunden	Mitte Mai bis Ende Oktober	T. +43 664 3893 477
25	Werfenweng – Werfen	 	Zahlreiche Einkehr- und Übernachtungsmöglichkeiten in Werfen			www.werfen.at

\* Weitere Übernachtungsmöglichkeiten sind in jedem Pongauer Ort erhältlich.

In grün markierte Zeilen zeigen die Übernachtungsmöglichkeiten am jeweiligen Etappenziel.

### **Kontakt:**

Salzburger Alpenweg  
 Salzburger Land Tourismus GmbH  
 Wiener Bundesstraße 23  
 5300 Hallwang / Österreich  
 T +43 662 6688  
 info@salzburgerland.com  
 www.salzburger-almenweg.at