

EINKEHR- UND ÜBERNACHTUNGSMÖGLICHKEITEN*

Wandersaison Mai bis Oktober 2024

ETAPPE	Etappenverlauf	Einkehr- und Übernachtungsmöglichkeit	UNTERKUNFT	ERREICHBARKEIT (Gehzeiten entlang der Route des Alpenweges jeweils vom Startpunkt der Etappe berechnet)	ÖFFNUNGSZEITEN (Änderungen/Abweichungen aufgrund von Witterungsverhältnissen möglich)	TELEFON / HANDY
1	Werfen - Arthurhaus	  	Mitterfeldalm (1.690 m)	Nach ca. 04:45 Stunden	Mitte Mai bis Ende Oktober	T. +43 664 6438077
1/2	Werfen - Arthurhaus Arthurhaus - Dienten	 	Schweizerhütte (1.502 m)	Nach ca. 5 Stunden	Mitte Mai bis Ende Oktober (Mi – So)	T. +43 6467 7207
1/2	Werfen - Arthurhaus Arthurhaus - Dienten	 	Berghotel Arthurhaus (1.500 m)	Nach ca. 5 Stunden	Mitte Mai bis Ende Oktober	T. +43 6467 7207
1	Werfen - Arthurhaus	  	Zahlreiche Einkehr- und Unterkunftsmöglichkeiten in Mühlbach, www.hochkoenig.at			
		  	Hotel Alpenrose	Nach ca. 05:45 Stunden (bis Arthurhaus und mit den Wanderbus nach Mühlbach)	Nähere Informationen unter: http://www.hotel-alpenrose.co.at/	T. +43 6467 7262
2	Arthurhaus - Dienten		Windraueggalm (1.460 m)	Nach ca. 70 Minuten	Anfang Juni bis Mitte September (MI Ruhetag)	T. +43 664 2824191
2	Arthurhaus - Dienten	 	Riedingalm (1.370 m)	Nach ca. 01:30 Stunden	Anfang Juni bis Anfang Oktober	T. +43 664 9163642
2	Arthurhaus - Dienten		Molteraualm (1.520 m)	Nach ca. 1 Stunde	Mitte Mai bis Ende Oktober	T. +43 664 1839100
2	Arthurhaus - Dienten	 	Brandstätthütte (1.542 m)	Nach ca. 01:30 Stunden	Anfang Juni bis Mitte Oktober (MO, DI Ruhetag)	T. +43 274 3726
2	Arthurhaus - Dienten		Stegmoosalm (1.441 m)	Nach ca. 02:30 Stunden – kleiner Umweg	Anfang Juni bis Anfang Oktober (FR Ruhetag)	T. +43 664 5108546
2	Arthurhaus - Dienten	 	Mitereggalm (1.342 m)	Nach ca. 3 Stunden – kleiner Umweg von 30 Minuten ab KM 10 auf Weg Nr. 91 zur Mittereggalm	Anfang Mai bis Ende Oktober (MI Ruhetag)	T. +43 676 3409737
2	Arthurhaus - Dienten	 	Erichhütte (1.545 m)	Nach ca. 04:30 Stunden Gehzeit	Mitte Mai bis Ende Oktober	T. +43 664 2643553
2	Arthurhaus - Dienten	  	Zahlreiche Einkehr- und Unterkunftsmöglichkeiten in Dienten, www.hochkoenig.at			
		  	Hotel Hochkönig	Nach ca. 5 Stunden	Nähere Informationen unter: https://www.hotel-hochkoenig.at/	T. 43 664 1832791
3	Dienten - Böndlsee	 	Bürgalm (1.593 m)	Nach ca. 01:30 Stunden Gehzeit	Anfang Juni bis Mitte Oktober (Freitag Ruhetag)	T. +43 6461 426
3	Dienten - Böndlsee		Meislsteinalm (1.270 m)	Nach ca. 6 Stunden, nach ca. 02:30 Stunden ab dem Schneebergkreuz	Mai bis 26.10. (Montag & Dienstag Ruhetag) Betriebsurlaub: 17.6. – 2.7.2024	T. +43 664 3009820
3	Dienten - Böndlsee	  	Zahlreiche Einkehr- und Unterkunftsmöglichkeiten in Goldegg am See, www.sonnenterrasse.at			
		  	Hotel am Schloss	Nach ca. 07:30 Stunden (+ 1 Stunde Geh- oder 10 min Fahrzeit ins Zentrum nach Goldegg)	Nähere Informationen unter: https://www.hotelam Schloss.at/	T. +43 6415 20940

EINKEHR- UND ÜBERNACHTUNGSMÖGLICHKEITEN*

Wandersaison Mai bis Oktober 2024

4	Böndlsee - Lend - Dorfgastein		Kögerlalm (1.360 m)	Nach ca. 4 Stunden	Ende Mai bis Ende Oktober	T. +43 664 4540143
4	Böndlsee - Lend - Dorfgastein		Amoseralm (1.200 m)	Nach ca. 06:30 Stunden	Ende Mai bis Ende Oktober	T. +43 699 10065330
4	Böndlsee - Lend - Dorfgastein		Zahlreiche Einkehr- und Unterkunftsmöglichkeiten in Dorfgastein, www.gastein.com smarthOTEL Nach ca. 06:50 Stunden Nähere Informationen unter: https://smarthotel.at/de/ T. +43 6433 20 000 Landhotel Steindlwirt Nach ca. 06:50 Stunden Nähere Informationen unter: https://www.steindlwirt.com/ T. +43 6433 7219			
4a/5	Dorfgastein - Biberalm		Heinrichalm (1.688 m)	Variante 4a: Nach ca. 07:30 Stunden Etappe 5: Nach ca. 04:00 Stunden	Ende Juni bis Mitte September	T. +43 664 9248501
5	Dorfgastein - Biberalm		Präau-Hochalm (1.808 m)	Etappe 5: Nach ca. 04:30 Stunden	Ende Juni bis Mitte September	T. +43 699 10027636
5	Dorfgastein - Biberalm		Biberalm (1.735 m)	Nach ca. 07:40 Stunden	Ende Mai bis Mitte Oktober	T. +43 664 5932045
6	Biberalm - Leidalmgebiet - Schlossalm Bergstation		Fundner Heimalm (1.380 m)	Nach ca. 01:30 Stunden	Ende Mai bis Anfang Oktober	T. +43 664 73815434
6	Biberalm - Leidalmgebiet - Schlossalm Bergstation		Brandner Hochalm (1.770 m)	Nach ca. 3 Stunden	Mitte Juni bis Mitte September	T. +43 664 6391434
6	Biberalm - Leidalmgebiet - Schlossalm Bergstation		Bergstation Schlossalmbahn (2.050 m)	Nach ca. 04:15 Stunden	geöffnet wie Seilbahnbetrieb Schlossalmbahn	T. +43 660 6079999
6	Biberalm - Leidalmgebiet - Schlossalm Bergstation		Naturfreundehaus Hofgasteinerhaus (1.950 m)	Nach ca. 03:40 Stunden	Anfang Juni bis Mitte Oktober	T. +43 664 2713679
7	Schlossalm Bergstation - Angertal		Waldgasthof Angertal (1.180 m)	Nach ca. 04:30 Stunden	geöffnet von Mitte Juni bis Mitte Oktober Montag Ruhetag - Nebensaison auch Dienstag	T. +43 664 5878144
7a	Schlossalm Bergstation - Angertal		Rockfeldalm (1.822m)	Nach ca. 01:30 Stunden	Mitte Juni bis Ende September	T. +43 664 1869934
7a	Schlossalm Bergstation - Angertal		Baldaufhütte (1.800 m)	Nach ca. 02:15 Stunden	Sommer 2024 geschlossen	T. +43 664 2130498 oder T. +43 664 2130494
7a	Schlossalm Bergstation - Angertal		Präerhütte (1.800 m)	Nach ca. 02:30 Stunden	Anfang Juli bis Ende August	T. +43 664 8967648
7a	Schlossalm Bergstation - Angertal		Feldinghütte (1.800 m)	Nach ca. 02:30 Stunden	Mitte Juni bis Ende September	T. +43 664 2184290

EINKEHR- UND ÜBERNACHTUNGSMÖGLICHKEITEN*

Wandersaison Mai bis Oktober 2024

7/7a	Schlossalm Bergstation - Angertal		Zahlreiche Einkehr- und Unterkunftsmöglichkeiten in Bad Hofgastein/Angertal, www.gastein.com			
			Hotel Blü	Nach ca. 03:00 Stunden (+ Geh- oder Fahrzeit ins Zentrum nach Bad Hofgastein)	Nähere Informationen unter: https://www.hotelblue.at/	T. +43 6432 6230
8	Angertal - Bockhartsee - Sportgastein		Alpen Restaurant Valeriehaus, Sportgastein/Nassfeld (1.588 m)			
				Nach ca. 06:30 Stunden/Talboden Nassfeld	Ende Mai bis Anfang November	T. +43 660 2892400
8	Angertal - Bockhartsee - Sportgastein		Schattbachalm (1.683 m)	Nach ca. 2 Stunden	Anfang Juli bis Anfang September	T. +43 664 5112216 oder T. +43 664 4545562
8	Angertal - Bockhartsee - Sportgastein		Bockhartseehütte (1.933 m)	Nach ca. 5:45 Stunden	Mitte Juni – Mitte Oktober, MI Ruhetag	T. +43 664 1832218 oder T. +43 664 1815315
8	Angertal - Bockhartsee - Sportgastein		Viehauserhütte (1.630 m)	Nach ca. 06:30 Stunden/Talboden Nassfeld	Anfang Juni – Mitte September	T. +43 0664 73289450
8	Angertal - Bockhartsee - Sportgastein		Schareckalm (1.620 m)	Nach ca. 06:40 Stunden/Talboden Nassfeld	Mitte Juni – Mitte September	T. +43 664 3415703 oder T. +43 6433 7273
8	Angertal - Bockhartsee - Sportgastein		Moisesalm (1.620 m)	Nach ca. 06:45 Stunden/Talboden Nassfeld	Mitte Juni – Mitte September	T. +43 664 9106618
8	Angertal - Bockhartsee - Sportgastein		Pottingerhütte (1.603 m)	Nach ca. 06:45 Stunden/Talboden Nassfeld	Mitte Juni – Ende September	T. +43 664 1815188
8	Angertal - Bockhartsee - Sportgastein		Veitbauernalm/Pichleralm (1.645 m)	Nach ca. 07:10 Stunden/Talboden Nassfeld	Mitte Juni – Mitte September	T. +43 664 5346102
8	Angertal - Bockhartsee - Sportgastein		Nassfeldalm (1.605m)	Nach ca. 06:50 Stunden/Talboden Nassfeld	Anfang Juni – Ende September	T. +43 6434 3425 oder T. +43 680 2086650
9	Sportgastein - Bad Gastein		Obere Astenalm (1.212 m)	Nach ca. 01:30 Stunden	Mitte Mai – Anfang Oktober	T. +43 664 9145583
9	Sportgastein - Bad Gastein		Untere Astenalm (1.208 m)	Nach ca. 01:30 Stunden	Mitte Mai – Ende September	T. +43 664 5929063
9	Sportgastein - Bad Gastein		Zahlreiche Einkehr- und Übernachtungsmöglichkeiten in Bad Gastein, www.gastein.com			
			DAS SCHIDER Aparthotel	Nach ca. 02:40 Stunden	Nähere Informationen unter: https://www.dasschider.at/	T. +43 6434 93080
10	Bad Gastein - Toferscharte - Hüttschlag		Poserhöhe (1.502 m)	Nach ca. 02:45 Stunden	Mitte April bis Anfang November, DI Ruhetag	T. +43 664 453 35 03

EINKEHR- UND ÜBERNACHTUNGSMÖGLICHKEITEN*

Wandersaison Mai bis Oktober 2024

10	Bad Gastein - Toferscharte - Hüttschlag			Harbachalm (1.612 m)	Nach ca. 5 Stunden	Mitte Juli bis Ende August	T. +43 664 7867535	
10	Bad Gastein - Toferscharte - Hüttschlag	 	 	Zahlreiche Einkehr- und Übernachtungsmöglichkeiten in Hüttschlag, www.grossarital.info				
				Haus Hoamatl	Nach ca. 06:45 Stunden	Nähere Informationen unter: http://www.haus-hoamatl.at/	T. +43 664 3917563	
				Hotel Almrösl	Nach ca. 06:45 Stunden	Nähere Informationen unter: https://www.almroesl.at/	T. +43 6417 601	
11	Hüttschlag - Tappenkarseehütte	 		Tappenkarseehütte (1.820 m)	Nach ca. 05:50 Stunden	Juni bis Ende September	T. +43 664 5793178	
11/12	Hüttschlag - Tappenkarseehütte			Tappenkarseealm (1.768 m)	Nach ca. 06:15 Stunden, liegt knapp unterhalb der Tappenkarseehütte	Juni bis Ende September	T. +43 676 3409923	
12	Tappenkarseehütte - Loosbühelalm	 		Draugsteinalm – Steinmannhütte (1.778 m)	Kurzer Abstecher nach dem Draugsteintörl linker Hand	Juni bis Ende September	T. +43 6417 265	
12	Tappenkarseehütte - Loosbühelalm	 		Draugsteinalm – Schrambachhütte (1.778 m)	Kurzer Abstecher nach dem Draugsteintörl linker Hand	Juni bis Ende September	T. +43 664 7670652	
12	Tappenkarseehütte - Loosbühelalm	 		Filzmoosalm (1.710 m)	Nach ca. 3 Stunden	Mitte Juni bis Anfang Oktober	T. +43 664 3906640	
12	Tappenkarseehütte - Loosbühelalm	 	 	Loosbühelalm (1.769 m)	Nach ca. 4 Stunden	Anfang Mai bis Ende Oktober	T. +43 676 44409518	
13	Loosbühelalm - Gernkogel/St. Johann	 		Weißalm (1.723 m)	Nach ca. 30 Minuten	Mitte Juni bis Mitte Oktober	T. +43 664 3435286	
13	Loosbühelalm - Gernkogel/St. Johann	 		Ellmaualm (1.794 m)	Nach ca. 1 Stunde	Mitte Juni bis Mitte Oktober	T. +43 664 4550411	
13	Loosbühelalm - Gernkogel/St. Johann			Großwildalm (1.778 m)	Nach ca. 3 Stunden	Juli bis Ende August	T. +43 699 2240090	
13	Loosbühelalm - Gernkogel/St. Johann	 		Breitenebenalm (1.420)	Nach ca. 4 Stunden	Anfang Mai bis Ende Oktober	T. +43 676 4116787	
13	Loosbühelalm - Gernkogel/St. Johann	 		Unterwandalm (1.600)	Nach ca. 4,5 Stunden	Anfang Juni bis Anfang Oktober	T. +43 664 4536438	
13	Loosbühelalm - Gernkogel/St. Johann			Karseggalm (1.603 m)	Nach ca. 4 Stunden	Anfang Juni bis Ende Oktober	T. +43 664 9962188	
13	Loosbühelalm - Gernkogel/St. Johann			Maurachalm (1.620 m)	Nach ca. 6 Stunden	Anfang Juni bis Mitte Oktober	T. +43 6414 293	

EINKEHR- UND ÜBERNACHTUNGSMÖGLICHKEITEN*

Wandersaison Mai bis Oktober 2024

13	Loosbühelalm - Gernkogel/St. Johann		Zahlreiche Einkehr- und Übernachtungsmöglichkeiten in St.Johann/Alpendorf, www.josalzburg.com			
			Hotel AlpenSchlössl	Nach ca. 06:50 Stunden (+ Geh- oder Fahrzeit ab Gernkogel ins Alpendorf)	Nähere Informationen unter: https://www.hotel-alpenschloessl.at/	T. +43 6412 40600
13/14	Loosbühelalm - Gernkogel/St. Johann - Kleinarl		Haibernalm (1.650 m)	Nach ca. 06:15 Stunden	Juni bis Mitte September	T. +43 664 2669807 oder T. +43 664 5883732
13/14	Loosbühelalm - Gernkogel/St. Johann - Kleinarl		Buchauhütte (1.750 m)	Nach ca. 06:30 Stunden	Juni bis Oktober (wie Gondelbahn Alpendorf)	T. +43 664 2801508
13/14	Loosbühelalm - Gernkogel/St. Johann - Kleinarl		Gernkogelalm (1.750 m)	Nach ca. 06:30 Stunden	Juni bis Oktober (wie Gondelbahn Alpendorf)	T. +43 664 2669807
14	Gernkogel/St. Johann - Kleinarler Hütte		Kurzeggalm, (1.709 m)	Nach ca. 04:00 Stunden (Kurzer Umweg ab KM 7,8 / Wandergabelung Richtung Kurzeggalm)	Mitte Juni bis Ende September	T +43 664 3566749
14	Gernkogel/St. Johann - Kleinarler Hütte		Kleinarler Hütte, (1.756 m)	Nach ca. 04:00 Stunden	Anfang Juni bis Ende September	T +43 664 3709977
14/15	Gernkogel/St. Johann - Kleinarler Hütte		Alternativ Zahlreiche Einkehr- und Übernachtungsmöglichkeiten in Kleinarl, www.wagrain-kleinarl.at			
			Hotel Lärchenhof	Nach 05:30 Stunden (wenn Etappenende im Tal ist) Nach 01:30 Stunden (wenn Etappenende bei Kleinarler Hütte ist)	Nähere Informationen unter: https://www.laerchenhof-kleinarl.at/	T. +43 664 1340630
15	Kleinarler Hütte - Weissenhofalm		Steinkaralm (1.700 m)	Nach ca. 03:00 Stunden	täglich von Juni bis Ende September	T. +43 664 5218705
15	Kleinarler Hütte - Weissenhofalm		Weissenhofalm (1.770 m)	Nach ca. 04:45 Stunden	täglich von Mitte Juni bis Anfang Oktober	T. +43 664 5504925
16	Weissenhofalm - Flachau		Wagrainer Haus (1.750 m)	Nach ca. 02:45 Stunden	täglich von Anfang Juni bis Mitte September	T. +43 6413 7444
16	Weissenhofalm - Flachau		Alpengasthof Kogelalm (1.850 m)	Nach ca. 3 Stunden	Donnerstag bis Sonntag von Juni bis Ende September	T. +43 6413 8582
16	Weissenhofalm - Flachau		Latschenhof (1.720m)	Nach ca. 03:30 Stunden (bitte nochmal Check, ob das wegen der Etappenzielverlegung zusammenstimmt)	Anfang Juni bis Anfang Oktober	T. +43 6457 2576

EINKEHR- UND ÜBERNACHTUNGSMÖGLICHKEITEN*

Wandersaison Mai bis Oktober 2024

16	Weissenhofalm - Flachau		Jandlalm (1.700 m)	Nach ca. 03:30 Stunden (bitte nochmal Check, ob das wegen der Etappenzielverlegung zusammenstimmt)	Anfang Juni bis Anfang Oktober	T. +43 6457 2577	
16	Weissenhofalm - Flachau		Hofalm (1.675 m)	Nach ca. 03:30 Stunden (bitte nochmal Check, ob das wegen der Etappenzielverlegung zusammenstimmt)	Anfang Juni bis Anfang Oktober	T. +43 6457 2332	
16	Weissenhofalm - Flachau		Waldgasthof (1.350 m)	Nach ca. 4 Stunden (bitte nochmal Check, ob das wegen der Etappenzielverlegung zusammenstimmt)	Ende Mai bis Anfang Oktober	T. +43 6457 2328	
16	Weissenhofalm - Flachau		Zahlreiche Einkehr- und Übernachtungsmöglichkeiten in Flachau, www.flachau.com				
			Hotel Tirolerhof	Nach ca. 5 Stunden	Nähere Informationen unter: https://www.hotel-tirolerhof.com/	T. +43 6457 2779	
			Haus am Hammerrain	Nach ca. 5 Stunden	Nähere Informationen unter: https://www.hammerrain.at/	T. +43 6457 2428	
17	Flachau - Zauchensee		Berggasthof Sattelbauer (1.280 m)	Nach ca. 1 Stunde	Anfang Mai bis Ende Oktober	T. +43 6457 2568	
17	Flachau - Zauchensee		Hinterkuchlbergalm (1.632 m)	Nach ca. 2 Stunden	Mitte Juni bis Mitte September	T. +43 6452 5482	
17	Flachau - Zauchensee		Zahlreiche Einkehr- und Übernachtungsmöglichkeiten in Zauchensee, www.altenmarkt-zauchensee.at				
			Hotel Sportwelt	Nach ca. 06:30 Stunden	Nähere Informationen unter: https://www.hotel-sportwelt.com/	T. +43 6452 4018	
			Hotel Zauchenseehof	Nach ca. 06:30 Stunden	Nähere Informationen unter: https://www.zauchenseehof.com/	T. +43 6452 4012	
18	Zauchensee – Gnadentaln – Südwienner Hütte - Obertauern		Tauernkarleitenalm (1.653 m)	Nach ca. 01:30 Stunden	Mitte Juni bis Ende September	T. +43 669 11459224	
18	Zauchensee – Gnadentaln – Südwienner Hütte - Obertauern		Restaurant Wirtshaus Gnadentaln / Vordergnadentaln (1.278 m)	Nach ca. 2 Stunden	Ende Mai bis Ende Oktober	T. +43 6456 7351	
18	Zauchensee – Gnadentaln – Südwienner Hütte - Obertauern		Gschwendthofhütte/Hintergnadentaln (1.336 m)	Nach ca. 02:30 Stunden	Pfingsten bis Ende Oktober	T. +43 664 5252847	
18	Zauchensee – Gnadentaln – Südwienner Hütte - Obertauern		Palfenhütte/Hintergnadentaln (1.336 m)	Nach ca. 02:30 Stunden	Pfingsten bis Mitte September	T. +43 664 2062292	
18	Zauchensee – Gnadentaln – Südwienner Hütte - Obertauern		Huberhütte/Hintergnadentaln (1.336 m)	Nach ca. 02:30 Stunden	Anfang Juni bis Ende September	T. +43 664 3003223	

EINKEHR- UND ÜBERNACHTUNGSMÖGLICHKEITEN*

Wandersaison Mai bis Oktober 2024






















18	Zauchensee – Gnadentaln – Südwienner Hütte - Obertauern	  	Südwienner Hütte (1.802 m)	Nach ca. 04:50 Stunden	Anfang Juni bis Ende September	T. +43 664 3436342
18	Obertauern - Vögeialm	  	Zahlreiche Einkehr- und Unterkunftsmöglichkeiten in Obertauern, www.obertauern.com			
			Hotel Alpina	Nach ca. 7 Stunden	Nähere Informationen unter: https://www.hotelalpinaobertauern.at/hotel-alpina-obertauern-salzburg-schladming-dachstein-oesterreich	T. +43 6456 7336
19	Obertauern - Vögeialm		Hochalm (1.954 m)	Nach ca. 1 Stunde	Anfang Juli bis Mitte September	T. +43 6456 7318522
19	Obertauern - Vögeialm		Dikt'n Alm (1.816 m)	Nach ca. 01:45 Stunden	Mitte Juni bis Ende September	T. +43 6456 7580
19	Obertauern - Vögeialm	  	Oberhütte (1.860 m)	Nach ca. 04:00 Stunden	Mitte Juni bis Ende September	T. +43 664 9169728
19	Obertauern - Vögeialm	  	Vögeialm (1356 m)	Nach ca. 05:00 Stunden	Pfingsten bis Ende September	T. +43 664 3117495
20	Vögeialm – Forstau – Radstadt	 	Winklhütte (1.000 m)	Nach ca. 3 Stunden	Mitte Mai bis Ende September	T. +43 6454 69990
20	Vögeialm – Forstau – Radstadt	 	Zahlreiche Einkehr- und Unterkunftsmöglichkeiten in Forstau		Nach ca. 4 Stunden	www.forstau.at
20	Vögeialm – Forstau – Radstadt	  	Zahlreiche Einkehr- und Unterkunftsmöglichkeiten in Radstadt, www.radstadt.com			
			Posthotel Radstadt	Nach ca. 06:30 Stunden	Nähere Informationen unter: https://www.posthotel-radstadt.at/	T. +43 6452 4306
21	Radstadt - Filzmoos		Bürgerbergalm (1.172 m)	Nach ca. 1 Stunde	Montag Ruhetag, ca. 15.05. – 30.09.	T. +43 664 99301009 www.buergerberalm.at
21	Radstadt - Filzmoos	 	Radstädter Hütte (1.768 m)	Nach ca. 3 Stunden	Aktuelle Öffnungszeiten unter www.radstaedterhuetten.at ; Montag Ruhetag, voraussichtlich ab 17.5	T. +43 6452 6474, + T. +43 664 1599508
21	Radstadt - Filzmoos		Karhütte (1.720 m)	Nach ca. 3 Stunden	Ruhetag wetterabhängig, 01.06. – 06.10.	T. +43 677 64355428
21	Radstadt - Filzmoos	 	Moosalm (1.334 m)	Nach ca. 04:50 Stunden	Öffnungszeiten: täglich außer Mittwoch	T. +43 664 5328002
21	Radstadt - Filzmoos		Schörgi Alm (1.660m)		Öffnungszeiten: Di, Do, Sa, So bei Betrieb Papagenobahn	T. +43 6453 20081
21	Radstadt - Filzmoos	 	Zahlreiche Einkehr- und Unterkunftsmöglichkeiten in Filzmoos, www.filzmoos.at			



		  	Geniesserhotel Hubertus				Nach ca. 05:30 Stunden	Nähere Informationen unter: https://www.hotelhubertus.at/	T. +43 6453 8204
		  	Hotel Alpenhof				Nach ca. 05:30 Stunden (+ Geh- oder Fahrzeit in den Ortsteil Neuberg)	Nähere Informationen unter: https://www.alpenhof.com/	T. +43 6453 87000
		  	Aparthotel Alpenblick				Nach ca. 05:30 Stunden	Nähere Informationen unter: https://www.alpenblick-filzmoos.at/	T. +43 6453 8205
22	Filzmoos – Neuberg		Sulzenalm-Wallehenhütte (1.612 m)		Nach ca. 4 - 5 Stunden	Pfungsten bis Oktober 2024		T. +43 664 3695474	
22	Filzmoos – Neuberg		Sulzenalm-Krahlehenhütte (1.560 m)		Nach ca. 4 - 5 Stunden	Pfungsten bis Ende Oktober 2024		T. +43 664 5332146	
22	Filzmoos – Neuberg		Oberhofalm (1.268 m)		Nach ca. 5 - 6 Stunden	Pfungsten bis Oktober 2024, Mai, Juni, Oktober - Dienstag & Mittwoch Ruhetag Juli, August, September - Dienstag Ruhetag		T. +43 664 3695474	
22	Filzmoos – Neuberg		Unterhofalm (1.280 m)		Nach ca. 5 - 6 Stunden	Pfungsten bis Oktober 2024, Montag Ruhetag		T. +43 664 3695474	
		 	Zahlreiche Einkehr- und Unterkunftsmöglichkeiten im Ortsteil Neuberg in Filzmoos und Filzmoos, www.filzmoos.at						
22	Filzmoos – Neuberg	  	Geniesserhotel Hubertus				Nach ca. 08:20 Stunden (+ Geh- oder Fahrzeit ins Zentrum nach Filzmoos)	Nähere Informationen unter: https://www.hotelhubertus.at/	T. +43 6453 8204
		  	Hotel Alpenhof				Nach ca. 08:20 Stunden	Nähere Informationen unter: https://www.alpenhof.com/	T. +43 6453 87000
		  	Aparthotel Alpenblick				Nach ca. 08:20 Stunden (+ Geh- oder Fahrzeit ins Zentrum nach Filzmoos)	Nähere Informationen unter: https://www.alpenblick-filzmoos.at/	T. +43 6453 8205
22a	Filzmoos – Hofpürglhütte	  	Hofpürglhütte				Nach ca. 07:30 Stunden		T. +43 6453 8304
23/23a	Neuberg/Filzmoos – St. Martin am Tennengebirge		Schäferhütte Gerzkopf (1.608 m)		Nach ca. 4,5 Stunden	Juni bis September		T. +43 664 5590100	
23/23a	Neuberg/Filzmoos – St. Martin am Tennengebirge		Höllalm (1.150 m)		Nach ca. 5 Stunden	Juni bis September		T. +43 6463 7405	
23a	Hofpürglhütte – St. Martin am Tennengebirge	 	Sulzkaralm, (1.543 m)		Nach ca. 1 Stunde	Juni bis September		T. +43 664 2745909	
		 	Zahlreiche Einkehr- und Übernachtungsmöglichkeiten in St. Martin, www.stmartin.info						
23/23a	Neuberg/Filzmoos – St. Martin am Tennengebirge	  	Gasthof Post St. Martin				Nach ca. 05:30 Stunden	Nähere Informationen unter: https://www.meinpostwirt.at/	T. +43 6463 72180
24	St. Martin – Werfenweng	 	Karalm (1.444 m)		Nach ca. 01:30 Stunden	Mai bis Oktober		T. +43 664 1359081	

EINKEHR- UND ÜBERNACHTUNGSMÖGLICHKEITEN*

Wandersaison Mai bis Oktober 2024

24	St. Martin – Werfenweng		Brandstättertalm (1.575m)	Nach ca. 5 Stunden	Mai bis Oktober, Hinweis: Selbstversorgerhütte, nur nach Voranmeldung	T. +43 664 2005150	
24	St. Martin – Werfenweng	  	Dr.-Heinrich-Hackel-Hütte (1.531 m)	Nach ca. 05:30 Stunden	Mai bis Oktober	T. +43 664 3429114	
24	St. Martin – Werfenweng	  	Zahlreiche Einkehr- und Übernachtungsmöglichkeiten in Werfenweng, https://www.werfenweng.eu/				
		  	Wenger Alpenhof	Nach. Ca. 07:00 Stunden	Nähere Informationen unter: https://www.werfenweng-hotel.com/	T. +43 6466 20034	
25	Werfenweng – Werfen		Wengeraualm (970 m)	Nach ca. 40 Minuten	Mai bis Oktober	T. +43 660 4434550	
25	Werfenweng – Werfen	 	Elmaualm (1.530 m)	Nach ca. 2 Stunden	Mitte Mai bis Anfang Oktober	T. +43 664 916990	
25	Werfenweng – Werfen	 	Mahdeggalm (1.209 m)	Nach ca. 3 Stunden	Mitte Mai bis Ende Oktober	T. +43 664 3893477	
25	Werfenweng – Werfen	  	Zahlreiche Einkehr- und Übernachtungsmöglichkeiten in Werfen, www.werfen.at				
		  	Wenger Alpenhof	Nach. ca. 06:40 Stunden (+ Geh- oder Fahrzeit nach Werfenweng)	Nähere Informationen unter: https://www.werfenweng-hotel.com/	T. +43 6466 20034	

* Weitere Übernachtungsmöglichkeiten sind in jedem Pongauer Ort erhältlich.
In grün markierte Zeilen zeigen die Übernachtungsmöglichkeiten am jeweiligen Etappenziel.

Legende:



Einkehrmöglichkeit



Übernachtungsmöglichkeit



Zertifizierte Almsommerhütte



Leistungspartner offizielles Salzburger Alpenweg
Info- und Buchungscener by Trail Angels



Übernachtungsmöglichkeit am Etappenziel

Kontakt & Information Salzburger Alpenweg:

Salzburger Alpenweg
Salzburger Land Tourismus GmbH
Wiener Bundesstraße 23
5300 Hallwang / Österreich
T. +43 662 6688
info@salzburgerland.com
www.salzburger-almenweg.at

Planung & Buchung: Offizielles Trail Info- und Buchungscener powered by Trail Angels:

Obervellach 15
9821 Obervellach
T. +43 478293093
info@trail-angels.com
www.bookyourtrail.com/trail/salzburger-almenweg